

Kanton Graubünden




Gemeinde Fläsch



Ortsplanungsrevision Fläsch

Genereller Erschliessungsplan 1:1'000 Raststätte


Von der Gemeindeversammlung beschlossen am: 3. November 2008



Der Gemeindepräsident:

Der Aktuar:

Von der Regierung genehmigt am: 12. Mai 2009, RB 466



Der Präsident:

Der Kanzleidirektor:

Teilrevisionen:

Volksentscheid:

Regierungsbeschluss:

am am Nr.




am am Nr.

am am Nr.

Legende





Verkehrsanlagen

bestehend geplant

-  Nationalstrasse
-  Land- und Forstwirtschaftsweg
-  Wanderweg

Ver- und Entsorgung

bestehend geplant

-  Wasserleitung
-  Kanalisation
-  Hochspannungsleitung
-  Gasleitung

informative Planinhalte

-  Raststättenzone

Planungsteam:
HTW Chur
LUTZ, SCHMID INGENIEURE AG, Giacomettistrasse 110, 7006 Chur

entw: CWa
gez: CBa
erstellt: Juli 2009

