

Kanton Graubünden




Gemeinde Fläsch

# Ortsplanungsrevision Fläsch

## Zonenplan Raststätte

1:1'000


Von der Gemeindeversammlung beschlossen am: 3. November 2008



Der Gemeindepräsident:

Der Aktuar:

Von der Regierung genehmigt am: 12. Mai 2009, RB 466



Der Präsident:

Der Kanzleidirektor:

Teilrevisionen:

Volksentscheid:

Regierungsbeschluss:

am am Nr.





am am Nr.

am am Nr.

### Legende

#### Grundnutzung

ES (Empfindlichkeitsstufe)

-  III Raststättenzone
-  III Landwirtschaftszone
-  Naturschutzzone
-  Zone übriges Gemeindegebiet






Art. 22 BauG

Art. 32 KRG

Art. 33 KRG

Art. 41 KRG

#### informative Planinhalte

-  Wald
-  Gemeindegrenze
-  Fruchtfolgefläche
-  Hochspannungsleitung
-  Begrenzungslinie NISV, zwischen den Begrenzungslinien wird der Anlagegrenzwert von 1 µT gemäss NISV überschritten

Planungsteam:  
HTW Chur  
LUTZ, SCHMID INGENIEURE AG, Giacomettistrasse 110, 7006 Chur

entw: CWa  
gez: CBa  
erstellt: Juli 2009

